

Section du pays Nantais
10 bis boulevard Stalingrad
44000 Nantes
Tél : 40 29 36 50
Fax : 40 29 06 79

THEMES ET NATURE INTERVENANTS OU RESPONSABLES	DATES ET RENDEZ-VOUS
La pollution domestique: quelle atmosphère respirons-nous dans nos maisons? Mr. DUCHEMIN, ingénieur à la DASS	Vendredi 8 novembre 20 h 30 à la Manu
Journée " Villes Fertiles ". Visites de fermes à Bouguenais (voir le plan)	Samedi 16 novembre
Conférence sur l'aquaculture. Intervenant de l'IFREMER	Vendredi 6 décembre 20 h 30 à la Manu
Les oiseaux des boisements et friches urbaines Sortie animée par Yves CHEPEAU	Dimanche 8 décembre 9 h à la Manu
Les oiseaux hivernants Sortie à l'île de Ré animée par Yves CHEPEAU	Dimanche 12 janvier 1997 8 h à la Manu
PREVISIONS SECOND TRIMESTRE	
Activités agricoles et environnement Les plans de développement durable: visites d'exploitations Michel MAYOL	Vendredi 7 février Dimanche 9 février
Palynologie Sortie en Brière, Maison de la nature de Bois Joubert Michel GARNIER	Vendredi 7 mars Dimanche 9 mars
Colloque sur les aménagements des coulées vertes, invitations aux collectivités locales	Soit un vendredi soir, soit un samedi du mois d'avril
Mise en place collective Sortie botanique dans la vallée de la Maine à Aigrefeuille Jean-Pierre GOURET	6 Avril


Réunions de bureau. Le vendredi 19 h au local: 18-10, 22-11, 20-12, 17-1, 14-2, 21-3, 11-4, 23-5, 20-6.

Pensez aux cartes de vœux (déjà!): "Bretagne vivante": la flore des dunes, 5 cartes, 25F.

N'oubliez pas de renouveler votre adhésion pour 96 si ce n'est déjà fait.
Normale 110F, Etudiants et chômeurs 40F, Abonnement PENN ar BED 120F

Bulletin n° 5

octobre novembre décembre 96



Permanences: Mardi, Jeudi 9h à 12h

: Lundi, Mercredi, Vendredi 14 h à 18 h

François GALLARD

Tel répondeur : 40 29 36 50

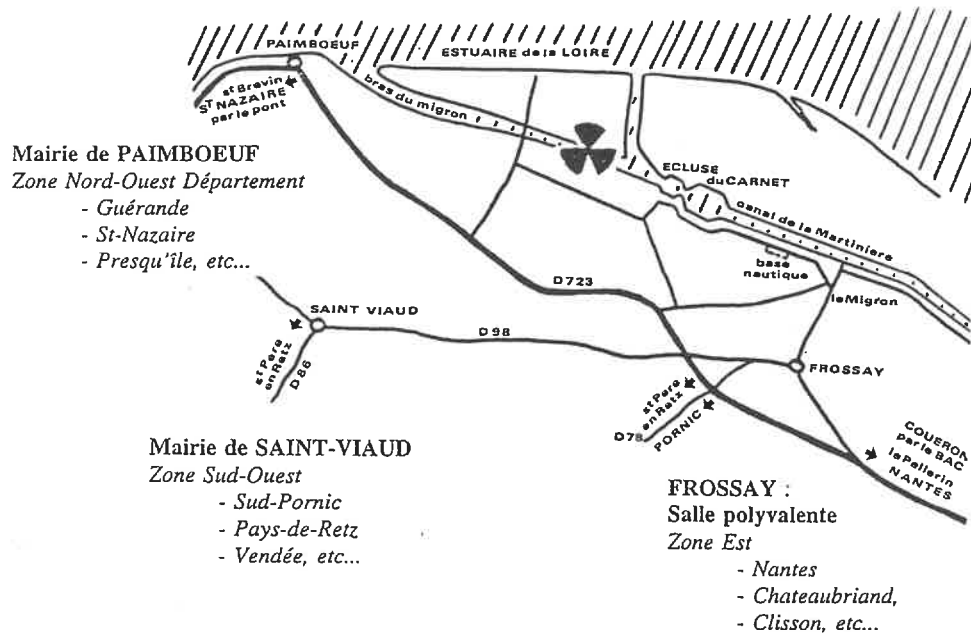
Fax: 40 29 06 79

ALERTE !

CONTRE LES REMBLAIEMENTS POUR
LA CONSTRUCTION D'UNE CENTRALE AU CARNET

MARCHE LE 20 OCTOBRE 1996

A 11 H - Rendez-vous par lieu d'origine :



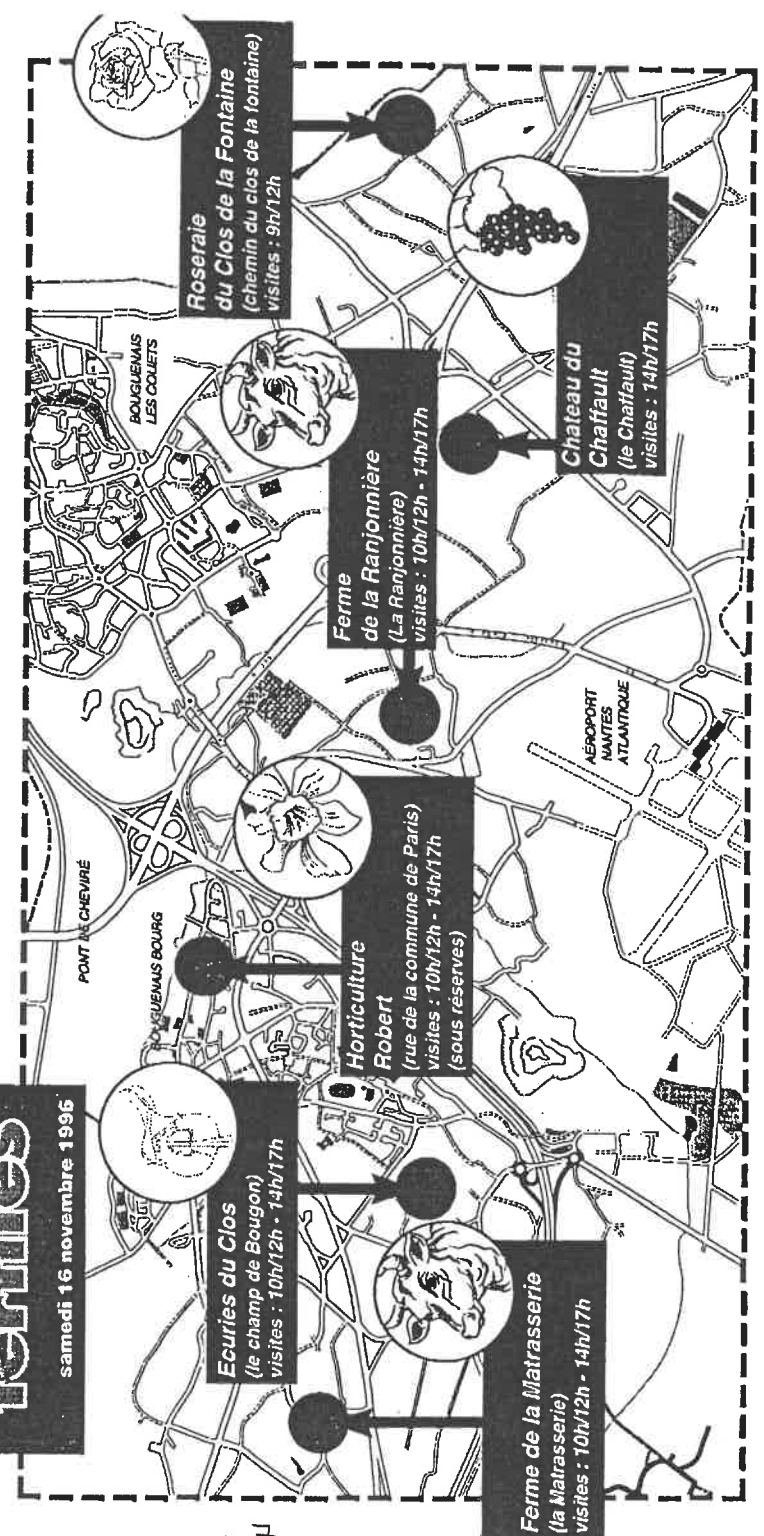
A 14 H - Parking et rendez-vous Base nautique du Migron

A 15 H - Rassemblement général aux écluses du CARNET

A l'appel de :

Ecologie Solidarités, Ecologie 44, les Verts, Chiche!, Alternative Rouge et Verte, Union Démocratique Bretonne, Parti Socialiste, Ensemble St Herblain Autrement, Bouguenais Solidaire, Mouvement des Ecologistes Indépendants, Groupe Ecologique St Nazaire et Presqu'île, Une Basse Loire Sans Nucléaire, Clémentine, Comité de Couëron Antinucléaire, Le Chêne Vert de St Etienne de Montluc, Collectif des Habitants de l'Estuaire de la Loire, SGEN-CFDT Nantes et Région, FEN 44, Société d'Etudes et de Protection de la Nature en Bretagne, Ligue pour la Protection des Oiseaux 44, W.W.F., Loire Vivante, Greenpeace France.

**Villes
VIGNONS
fertiles**
samedi 16 novembre 1996



Grâce à ces financements européens, complétés par des contributions du ministère de l'environnement, de l'agence de l'eau, du FGER (Fonds de gestion de l'espace rural), un programme beaucoup plus ambitieux de régénération a pu être engagé, portant sur plusieurs hectares. Ce programme est en cours d'exécution. Depuis le 9 septembre, une équipe de huit personnes de l'association "Etudes et Chantiers" a commencé à régénérer un secteur de 1 ha: débroussaillage des bruyères et laureaux, abattage des bouleaux, arrachage des souches, étrépage. Ce travail est assez méticuleux car il exige que soient conservés les coussinets de sphaignes encore vivantes, quelques lambeaux de lande humide, des îlots de cladiaie. Des petites mares seront creusées pour que des espèces pionnières comme le Potamot à feuilles de renouée ou le Millepertuis des marais puissent se réinstaller. Toutes ces opérations doivent permettre de recréer une diversité de milieux.

Pour assurer un suivi fréquent des travaux, Cyril Blond a été recruté pour une période de quatre mois. Il est épaulé dans cette charge par Yves Chépeau. Cyril a aussi pour mission de rédiger le plan de gestion, document très important qui doit permettre de définir les objectifs des actions entreprises actuellement et dans l'avenir.

L'exécution de ce programme de régénération se prolongera en 97 et sera aussi complétée par des travaux d'hydraulique, car là se joue la pérennité de l'action entreprise. Les pages de ce bulletin ne manqueront pas de vous tenir informés de l'exécution des phases suivantes de ce programme.

Jean-Pierre GOURET

Demandez le programme!

Le premier volet de "Activités agricoles et environnement", prévu pour le dimanche 10 novembre est annulé. Le second volet par contre est maintenu (voir le tableau).

Journée "Villes Fertiles", le 16 novembre à Bouguenais (au Centre Culturel Piano'cktail). Nos campagnes s'étiolent. Les raisons sont multiples: difficultés économiques, urbanisation mal contrôlée, peu de candidats à la reprise des exploitations agricoles. Le 16 novembre à Bouguenais la journée de rencontre "Villes Fertiles" fera le point sur la question du développement local et du maintien d'une agriculture dans les communes péri-urbaines. Renseignements-inscriptions

Mairie de Bouguenais - Rencontres Villes Fertiles
1 rue de la commune de Paris - 44340 Bouguenais
Tél: 40 32 29 29 Fax: 40 65 32 45

Le 18 juillet dernier s'est achevée une enquête publique de "demande d'autorisation de travaux en zones humides" pour la construction d'une centrale électrique sur le site du Carnet.

Cette enquête a suscité les réactions hostiles de nombreuses associations. Au mépris de plus de 10 000 signatures, les Commissaires-enquêteurs ont rendu un avis favorable et sans réserve. Pour l'instant, la décision du Préfet est inconnue, mais nul ne doute qu'elle soit positive et également sans réserve.

LES CONSEQUENCES DU REMBLAIEMENT

51 ha stérilisés, dont 31 ha de riche roselière, par 2 350 000 m³ de produits de dragage et de cailloux. Un estuaire un peu plus défiguré, de moins en moins apte à remplir sa fonction d'épuration de l'eau, d'abri pour la faune sauvage. 300 millions de francs gaspillés pour un résultat aléatoire et discutable. Des nuisances et des dangers (240 passages-camions par jour) pendant toute la durée du chantier.

QUE VEUT E.D.F. ?...

Sa précipitation révèle le but poursuivi. Il s'agit pour E.D.F. d'engager les travaux avant la deuxième et dernière échéance de la Déclaration d'Utilité Publique pour une centrale nucléaire (1988-1993-1998). E.D.F. ne vise pas la satisfaction de besoins électriques locaux ou nationaux, elle dit très clairement qu'elle veut construire un réacteur de nouveau type qui serait une vitrine technologique pour l'exportation.

...UNE CENTRALE INUTILE...

La production nationale d'électricité est excédentaire, 17 % sont exportés à perte. Localement, la centrale de Cordemais ne fonctionne que 300 à 400 heures par an pour les périodes de forte consommation.

CE QUE NOUS REDOUTONS...

E.D.F. n'a pas attendu pour faire des études préliminaires : tous les jours des ingénieurs sont sur le terrain. Le remblaiement des zones humides du Carnet signifie la perte irrémédiable d'un site naturel.

Dans l'hypothèse d'une centrale nucléaire au Carnet, l'estuaire de la Loire deviendrait une poudrière à haut risque : 5 entreprises relevant de la directive SEVESO dans un rayon de 15 km, dont le terminal méthanier! D'autre part, il faut compter avec les risques sismiques. Une centrale nucléaire constituerait un danger accru pour les populations du département : Nantes à 30 km, Saint-Nazaire à 18 km, sans compter les populations riveraines et estivales.

...UNE CENTRALE NUCLÉAIRE AU CARNET

C'est mettre 600 000 personnes sous les vents dominants !

Nous refusons l'argument mensonger avancé par les Présidents des Conseils Général et Régional, sur d'éventuelles créations d'emploi, alors même qu'E.D.F. multiplie les suppressions effectives de postes.

Nous nous opposons à tout projet de centrale nucléaire dans l'estuaire de la Loire.
Exigeons d'être informés !
Exigeons d'être consultés !

MOBILISONS NOUS!

TOUS AU CARNET LE 20 OCTOBRE 1996

Pour soutien financier : chèque à adresser à la M.A.E.L. 2 Bd de Launay 44100 Nantes,
à l'ordre de P. Pratz, CCP Nantes n° 6 590 24 P

EDITORIAL.

MOBILISONS NOUS... TOUS AU CARNET LE 20 OCTOBRE.

Les événements nous rappellent à la réalité, la SEPNB est aussi une association de militants, et une fois de plus l'estuaire s'impose comme lieu de conflit entre deux conceptions différentes de la vie socio économique.

Les estuaires sont des espaces riches par excellence du fait de la rencontre de la terre, de l'eau et de la mer, richesse écologique dont nous sommes convaincus mais aussi richesse économique pour une région; il faut aussi s'en convaincre.

Actuellement les vraies questions se posent: faut-il tout sacrifier à l'économie ou tout geler pour les équilibres naturels? Nous sommes persuadés qu'il y a des alternatives aux choix économiques qu'on nous propose, des propositions sont faites, par contre nous sommes persuadés qu'il n'y a plus dans l'état actuel des choses, d'alternative écologique.

L'estuaire de la Loire est à un tournant. Dérivra-t-il lentement vers un schéma d'aménagement type "Seine", qui n'est plus qu'un long canal où la vie sauvage est refoulée très en aval, en mer ou restera-t-il une zone d'intérêt floristique et faunistique d'importance européenne ?

Les scientifiques nous font des bilans et des synthèses. On nous a démontré que depuis une quinzaine d'années, il souffrait d'une maladie chronique de remblaiements sauvages dont les symptômes sont: un remblaiement de zone humide par ci, un dépôt de dragage par là, un endigage... etc et tout ceci sans jamais susciter aucune réaction car ce sont des atteintes diffuses, clandestines (Professeur DUPONT: communication interne). Puis il y a les fortes poussées de fièvre. Bilan: il ne restait plus que 30 Km de linéaire de rive sauvage en 1978 contre 300 au début du siècle (combien en reste-t-il en 96?), 2500 Ha de zones humides ont été supprimés depuis 1945. (Voir notamment DEMAURE JC " les contraintes écologiques à l'aménagement de l'estuaire de la Loire", Penn ar Bed n° 97 juin 1979. MARION L " les oiseaux de l'estuaire: inventaire pour l'application de la directive CEE n° 79/409", Bull APEEL n° 9 décembre 1994.

Nous sommes face à une grosse poussée de fièvre .

Août 96 : les commissaires enquêteurs donnent un avis favorable sans réserve aux demandes de remblaiement des zones humides du CARNET (51 ha) sans que le demandeur EDF ne dise quel en sera le but. Personne n'est dupe, le vieux projet d'une centrale nucléaire dans l'estuaire est bien ressorti. Outre le problème du nucléaire, il y a atteinte irrémédiable à 31 ha de zones humides abritant des plantes et des animaux protégés par la loi.

Septembre 96, le conseil d'administration du port autonome tranche en faveur de l'extension de DONGES EST: environ 450 ha de zones humides promis au remblaiement (60 ha dans un premier temps). De plus les alternatives à ce projet, ayant un impact écologique moindre, proposées par les scientifiques, non seulement n'ont pas été choisies comme substitution mais sont considérées comme projets d'extension. (CF Ouest France du 18 septembre 96)

Prenons les problèmes dans l'ordre. Il faut se mobiliser contre les remblaiements du CARNET, aussi soyons nombreux à la marche du 20 octobre, à l'invitation du collectif d'associations.

Quelques détails pratiques pour cette marche.

Après un premier rendez vous (CF le tract): pique nique à Frossay, puis rendez vous à la base nautique du Migron à 14h pour un départ tous ensemble vers les écluses du CARNET ou à 15 h 15 auront lieu les prises de paroles.

Jean Luc THIERRY de Green peace, Pierre RADANE directeur de l'institut d'évaluation des stratégies énergétiques en Europe (INESTENE), les maires de Civaux et de Plogoff.

Des stands seront sur place, dont celui de la SEPNB.

TOUS DIMANCHE 20 OCTOBRE AU CARNET

Michel MAYOL

TOUBIERE DE LOGNE : les dernières nouvelles

Depuis plusieurs années nous vous parlons de cette tourbière à la fois pour nous ébahir devant les richesses écologiques qu'elle recèle et aussi pour nous inquiéter des menaces qui pèsent sur elles, notamment la fermeture du milieu liée à l'envahissement par les végétaux ligneux: bouleaux, laureaux, bruyères.

Cette évolution négative en terme de biodiversité n'a jamais été considérée par la SEPNB comme une fatalité. Dès 1993, suivant les conseils éclairés de Lionnel Visset qui n'a pas quitté des yeux cette tourbière depuis le début de sa carrière universitaire, nous avons entrepris un mini-travail d'étrépage sur quelques m², prolongé par deux tranches en 94 et 95, permettant ainsi de mettre à nu la tourbe sur 500 à 600 m². Sur cette petite surface ainsi régénérée, dès la première année s'installe le groupement à Rhynchospore blanc, les Drosera à feuilles rondes. Au bout de deux ans la linaigrette refléurit. Malgré ces résultats encourageants, nos efforts de régénération auraient pu s'arrêter là si ne s'était pas présentée l'opportunité du programme LIFE "Tourbières de France".